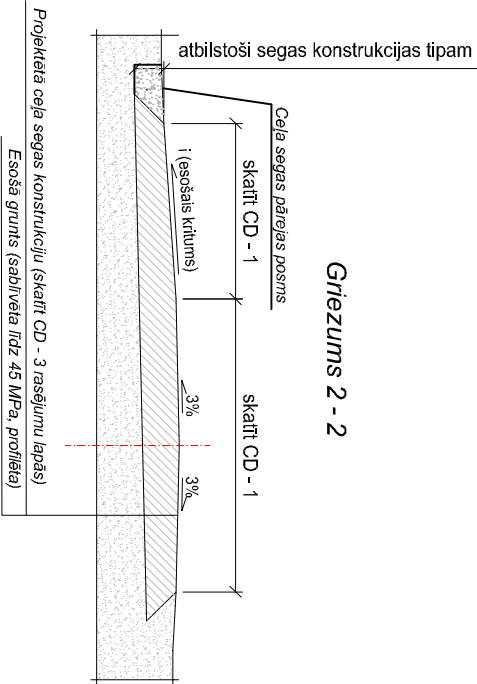
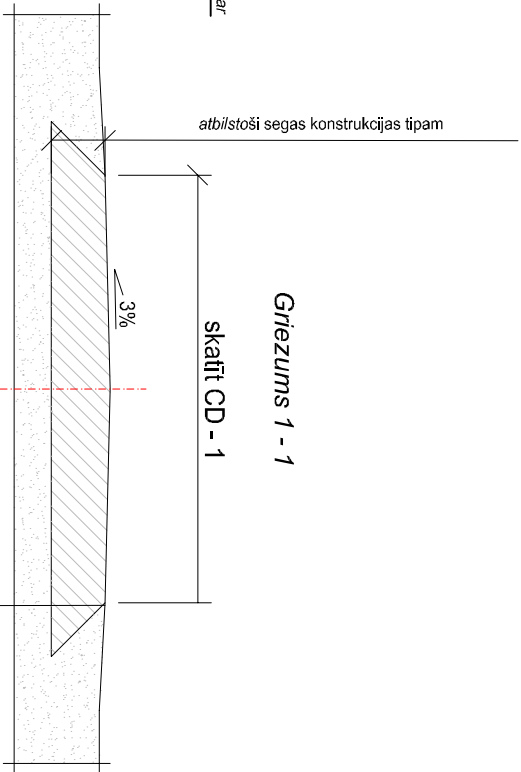
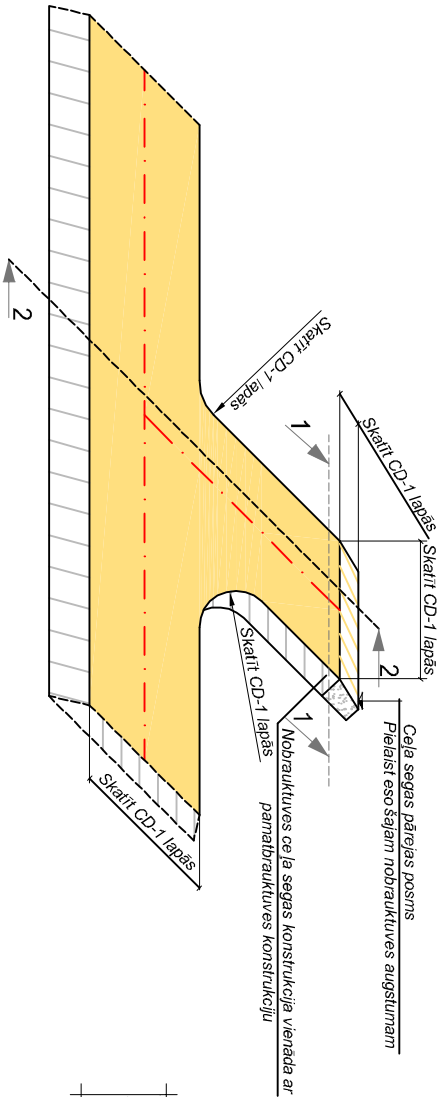
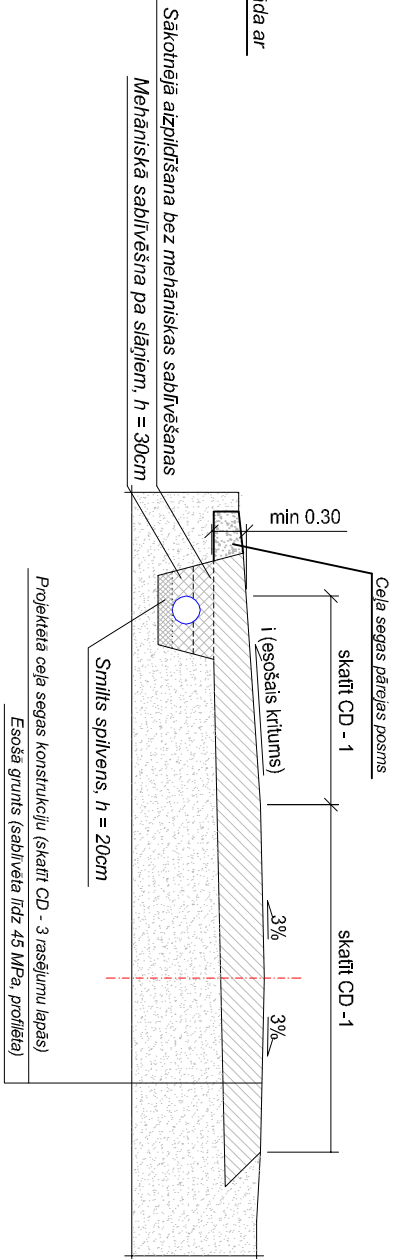
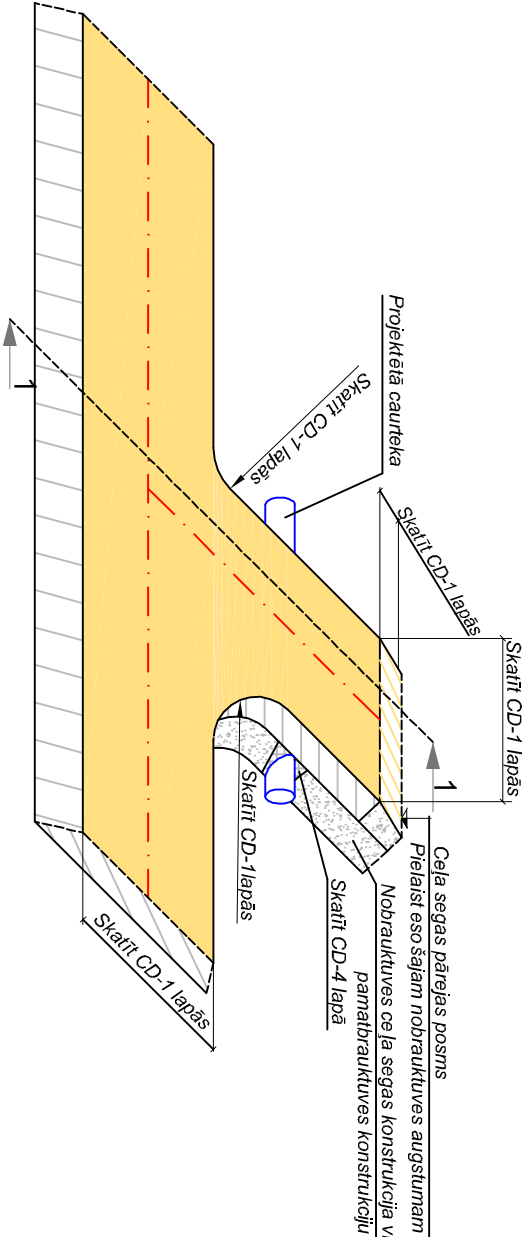


Nobrauktuves plāns bez caurtekas



Nobrauktuves plāns ar caurteku



Griezums 1 - 1

Piezīmes:

1. Izmēri un augstumi doti metros.
2. Caurteku izbūves vietas skatīt plāna rasējumos.
3. Caurteku parametrus skatīt caurteku izbūves darbu daudzumu sarakstā.
5. Vietās, kurās nav doti griezumumi, izmantot analogus risinājumus kā griezumos izmantotie.
6. Caurtekas iebūves metodiku skatīt paskaidrojuma rakstā un specifikācijās.
6. Detalizētu caurtekas šķersgriezumu skatīt CD-4 rasējuma lapā.

Pasūtītājs:				Objekts:			
Līvānu novada dome				Pašvaldības cēla Laivacumi - Rušenieki			
Rīgas iela 77, Līvāni, Līvānu novads, LV-5316				rekonstrukcija Rožupē, Līvānu novadā			
				Adrese:			
				Ceļš Laivacumi - Rušenieki			
				Lapas nosaukums:			
				Tipveida			
				nobrauktuve			
CD vadītājs:				Līguma nr.: 14-02			
Dizīns Dāle				Atvērta nr.: 14-02			
Izstrādāja:				M b/m			
Reinis Kiviņš				Stadija			
				Lapas			
				TP			
				1/1			
				Ras. Nr.			
				CD-5			